

УТВЕРЖДАЮ
Директор
МБУДО г. Сочи «ДШИ № 6»



/Е.П. Денисенко/

12» декабря 2022 г.

ПАСПОРТ ДОСТУПНОСТИ
объекта социальной инфраструктуры (ОСИ)
№ 1/121222

1. Общие сведения об объекте

- 1.1. Муниципальное бюджетное учреждение дополнительного образования муниципального образования городской округ город-курорт Сочи, Краснодарского края «Детская школа искусств № 6».
- 1.2. Краснодарский край, г. Сочи, ул. Бакинская, 2.
- 1.3. Сведения о размещении объекта:
 - здание 1-этаж.
 - прилегающего земельного участка: есть, 1454 кв.м.
- 1.4. Год постройки здания 1960 год. Последнего капитального ремонта 2012.
- 1.5. Дата плановых ремонтных работ: текущих – 2023 год, капитального – не определена.
- 1.6. Название организации (учреждения) (полное юридическое наименование - согласно Уставу, краткое наименование): Муниципальное бюджетное учреждение дополнительного образования муниципального образования городской округ город-курорт Сочи Краснодарского края «Детская школа искусств № 6» (МБУДО г. Сочи «ДШИ № 6»).
- 1.7. Краснодарский край, г. Сочи, ул. Бакинская, 2.

Сведения об организации, расположенной на объекте

- 1.6. Название организации (учреждения) (полное юридическое наименование - согласно Уставу, краткое наименование): Муниципальное бюджетное учреждение дополнительного образования муниципального образования городской округ город-курорт Сочи Краснодарского края «Детская школа искусств № 6» (МБУДО г. Сочи «ДШИ № 6»).
- 1.7. Юридический адрес организации (учреждения): Краснодарский край, г. Сочи, ул. Бакинская, 2.
- 1.8. Основание для пользования объектом – оперативное управление.
- 1.9. Форма собственности негосударственная
- 1.10. Территориальная принадлежность муниципальная.
- 1.11. Вышестоящая организация: управление культуры администрации муниципального образования городской округ город-курорт Сочи Краснодарского края.
- 1.12. Адрес вышестоящей организации, другие координаты: г. Сочи, ул. Курортный проспект, 37.

2. Характеристика деятельности организации на объекте (по обслуживанию населения)

Дополнительная информация: образование.

2.1 Категории обслуживаемых инвалидов: инвалиды, передвигающиеся на коляске, с нарушениями опорно-двигательного аппарата; нарушениями слуха; нарушением зрения; лица с интеллектуальными нарушениями.

2.2 Плановая посещаемость: 200 чел. в смену.

3. Состояние доступности объекта

3.1 Путь следования к объекту пассажирским транспортом

3.1 Путь следования к объекту пассажирским транспортом

- автобусная остановка «Зорька» автобус № 517, 532, 550, 552, 554 и др.

- наличие адаптированного пассажирского транспорта к объекту есть

3.2 Путь к объекту от ближайшей остановки пассажирского транспорта:

3.2.1 расстояние до объекта от остановки транспорта 460 метров по автодороге, по проходу внутри жилого квартала 120 метров.

3.2.2 время движения (пешком) 10 мин

3.2.3 наличие выделенного от проезжей части пешеходного пути: отсутствует

3.2.4 Перекрестки есть

3.2.5 Информация на пути следования к объекту: отсутствует

3.2.6 Перепады высоты на пути: от 40‰ до 110 ‰

Их обустройство для инвалидов на коляске: отсутствует

3.3 Организация доступности объекта для инвалидов – форма обслуживания*

№№ п/п	Категория инвалидов (вид нарушения)	Вариант организации доступности объекта (формы обслуживания)*
1.	Все категории инвалидов и МГН	
	<i>в том числе инвалиды:</i>	
2	передвигающиеся на креслах-колясках	Б
3	с нарушениями опорно-двигательного аппарата	Б
4	с нарушениями зрения	Б
5	с нарушениями слуха	Б
6	лица с интеллектуальными нарушениями	Б

<*> - указывается один из вариантов: «А», «Б», «ДУ», «ВНД» (вариант «А» - доступность всех зон и помещений (универсальная); вариант «Б» - выделены для обслуживания инвалидов специальные участки и помещения; вариант «ДУ» обеспечена условная доступность: помощь сотрудника организации на объекте, либо услуги представляются на дому или дистанционно; «ВНД» - временно недоступно: доступность не организована)

3.4 Состояние доступности основных структурно-функциональных зон

№ п/п	Основные структурно-функциональные зоны	Состояние доступности, в том числе для основных категорий инвалидов <***>	Приложение	
			№ на плане	№ фото
1	Территория, прилегающая к зданию (участок)		1	1, 2, 3
2	Вход (входы) в здание	ДП-В	А	4, 5, 6, 7
3	Путь (пути) движения внутри здания (в т.ч. пути эвакуации)	ДП-И (К, О, Г, У)	А	8, 9
4	Зона целевого назначения здания (целевого посещения объекта)	ДП-И (К, О, Г, У)	А 4	10, 11, 13
	Зальная форма обслуживания	ДП-В	А 2	12
5	Санитарно-гигиенические помещения	ДП-В	А 4	14, 15
6	Система информации и связи (на всех зонах)	ДП-В	А, А 2, А 4	-

** Указывается: ДП-В - доступно полностью всем; ДП-И (К, О, С, Г, У) – доступно полностью избирательно (указать категории инвалидов); ДЧ-В - доступно частично всем; ДЧ-И (К, О, С, Г, У) – доступно частично избирательно (указать категории инвалидов); ДУ - доступно условно, ВНД – временно недоступно

3.5. ИТОГОВОЕ ЗАКЛЮЧЕНИЕ о состоянии доступности ОСИ:

На объекте обеспечена доступность услуг для посетителей с инвалидностью:

- структурно-функциональные зоны объекта соответствуют требованиям нормативных документов по обеспечению доступности;
- соблюдены регламенты обслуживания посетителей с инвалидностью при предоставлении услуг и оказанию им ситуационной помощи;
- проведена подготовка персонала к обслуживанию посетителей с инвалидностью;

4. Управленческое решение

4.1. Рекомендации по адаптации основных структурных элементов объекта

№ № п \п	Основные структурно-функциональные зоны объекта	Рекомендации по адаптации объекта (вид работы)*
1	Территория, прилегающая к зданию (участок)	ДП-В – капитальный ремонт
2	Вход (входы) в здание	ДП-В – ремонт текущий.
3	Путь (пути) движения внутри здания (в т.ч. пути эвакуации)	ДП-И (К, О, Г, У) – капитальный ремонт.
4	Зона целевого назначения здания (целевого посещения объекта)	ДП-И (К, О, Г, У) – Организационные решения.
5	Санитарно-гигиенические помещения	ДП-И (К, О, Г, У) – ремонт текущий.
6	Система информации на объекте (на всех зонах)	ДП-В – ремонт текущий.

*- указывается один из вариантов (видов работ): не нуждается; ремонт (текущий, капитальный); индивидуальное решение (ТСР); технические решения невозможны – организация альтернативной формы обслуживания

Оценка результата исполнения программы, плана (по состоянию доступности):

Объект полностью доступен для всех категорий инвалидов

Имеется заключение уполномоченной организации о состоянии доступности объекта, прилагается **ЗАКЛЮЧЕНИЕ ОБСЛЕДОВАНИЯ ДОСТУПНОСТИ ОБЪЕКТА ДЛЯ МГН № 40/22-1-11-2022, АНО РЦК «Доступная среда», 14 ноября 2022 г.**

5. Особые отметки

Паспорт сформирован на основании:

1. Акта обследования ОСИ № 1/121222, приложение 1 от 12 декабря 2022 года.

АКТ ОБСЛЕДОВАНИЯ
объекта социальной инфраструктуры
К ПАСПОРТУ ДОСТУПНОСТИ ОСИ
№ 1/12122022

г. Сочи

«12» декабря 2022 г.

1. Общие сведения об объекте

- 1.1. Муниципальное бюджетное учреждение дополнительного образования муниципального образования городской округ город-курорт Сочи Краснодарского края «Детская школа искусств № 6»).
- 1.2. Краснодарский край, г. Сочи, ул. Бакинская, 2.
- 1.3. Сведения о размещении объекта:
 - здание 1-этаж.
 - прилегающего земельного участка: есть, 1454 кв.м.
- 1.4. Год постройки здания 1960 год, последнего капитального ремонта 2012.
- 1.5. Дата плановых ремонтных работ: текущих – 2023 год, капитального – не определена.
- 1.6. Название организации (учреждения) (полное юридическое наименование - согласно Уставу, краткое наименование): Муниципальное бюджетное учреждение дополнительного образования муниципального образования городской округ город-курорт Сочи Краснодарского края «Детская школа искусств № 6», (МБУДО г. Сочи «ДШИ № 6»).
- 1.7. Краснодарский край, г. Сочи, ул. Бакинская, 2.

2. Характеристика деятельности организации на объекте

Дополнительная информация: дополнительное образование.

3. Состояние доступности объекта

- 3.1 Путь следования к объекту пассажирским транспортом
 - автобусная остановка «Зорька» автобус № 517, 532, 550, 552, 554 и др.
 - наличие адаптированного пассажирского транспорта к объекту есть
 - 3.2 Путь к объекту от ближайшей остановки пассажирского транспорта:
 - 3.2.1 расстояние до объекта от остановки транспорта 460 метров по автодороге, по проходу внутри жилого квартала 120 метров.
 - 3.2.2 время движения (пешком) 10 мин
 - 3.2.3 наличие выделенного от проезжей части пешеходного пути: отсутствует
 - 3.2.4 Перекрестки есть
 - 3.2.5 Информация на пути следования к объекту: отсутствует
 - 3.2.6 Перепады высоты на пути: от 40‰ до 110 ‰
- Их обустройство для инвалидов на коляске: отсутствует

3.3 Организация доступности объекта для инвалидов - форма обслуживания

№№ п/п	Категория инвалидов (вид нарушения)	Вариант организации доступности объекта (формы обслуживания)*
1.	Все категории инвалидов и МГН	
	<i>в том числе инвалиды:</i>	
2	передвигающиеся на креслах-колясках	Б
3	с нарушениями опорно-двигательного аппарата	Б
4	с нарушениями зрения	Б
5	с нарушениями слуха	Б
6	лица с интеллектуальными нарушениями	Б

<*> – указывается один из вариантов: «А», «Б», «ДУ», «ВНД» (вариант «А» - доступность всех зон и помещений (универсальная); вариант «Б» - выделены для обслуживания инвалидов специальные участки и помещения; вариант «ДУ» - обеспечена условная доступность: помощь сотрудника организации на объекте, либо услуги представляются на дому или дистанционно; «ВНД» - временно недоступно: доступность не организована)

3.4 Состояние доступности основных структурно-функциональных зон

№ п/п	Основные структурно-функциональные зоны	Состояние доступности, в том числе для основных категорий инвалидов <*>	Приложение	
			№ на плане	№ фото
1	Территория, прилегающая к зданию (участок)	ДП-В	1	1, 2, 3
2	Вход (входы) в здание	ДП-В	А	4, 5, 6, 7
3	Путь (пути) движения внутри здания (в т.ч. пути эвакуации)	ДП-И (О, С, Г, У)	А, А 2, А 4	8, 9
4	Зона целевого назначения здания (целевого посещения объекта)	ДП-И (О, С, Г, У)	А 4	10, 11, 13
	Зальная форма обслуживания	ДП-В	А 2	12
5	Санитарно-гигиенические помещения	ДП-И	А 4	14, 15
6	Система информации и связи (на всех зонах)	ДП-В	А, А 2, А 4	-

<*> Указывается: ДП-В - доступно полностью всем; ДП-И (К, О, С, Г, У) - доступно полностью избирательно (указать категории инвалидов); ДЧ-В - доступно частично всем; ДЧ-И (К, О, С, Г, У) - доступно частично избирательно (указать категории инвалидов); ДУ - доступно условно, ВНД - недоступно.

3.5 ИТОГОВОЕ ЗАКЛЮЧЕНИЕ о состоянии доступности ОСИ:

На объекте полностью обеспечена доступность услуг для посетителей с инвалидностью:

- структурно-функциональные зоны объекта соответствуют требованиям нормативных документов по обеспечению доступности;
- соблюдены регламенты обслуживания посетителей с инвалидностью при предоставлении услуг и оказанию им ситуационной помощи;
- проведена подготовка персонала к обслуживанию посетителей с инвалидностью;

4. Управленческое решение

4.1 Рекомендации по адаптации основных структурных элементов объекта:

№ п/п	Основные структурно-функциональные зоны объекта	Рекомендации по адаптации объекта (вид работы) <*>
1	Территория, прилегающая к зданию (участок)	Капитальный ремонт.
2	Вход (входы) в здание	Текущий ремонт.
3	Путь (пути) движения внутри здания (в т.ч. пути эвакуации)	Капитальный ремонт.
4	Зона целевого назначения здания (целевого посещения объекта)	Организационные решения.
5	Санитарно-гигиенические помещения	Текущий ремонт.
6	Система информации на объекте (на всех зонах)	Текущий ремонт.

<*> Указывается один из вариантов (видов работ): не нуждается; ремонт (текущий, капитальный); индивидуальное решение с ТСР; технические решения невозможны - организация альтернативной формы обслуживания; организационные решения.

4.2 Период проведения работ по согласованию в рамках исполнения Плана мероприятий по адаптации объекта, план по запросу.

4.3 Ожидаемый результат (по состоянию доступности) после выполнения работ по адаптации:

К - ДП
 О - ДП
 С - ДП
 Г - ДП
 У - ДП

Оценка результата исполнения программы, плана (по состоянию доступности):
 Объект полностью доступен для всех категорий инвалидов

Имеется заключение уполномоченной организации о состоянии доступности объекта, прилагается:

ЗАКЛЮЧЕНИЕ ОБСЛЕДОВАНИЯ ДОСТУПНОСТИ ОБЪЕКТА ДЛЯ МГН № 40/22-1-11-2022, АНО РЦК «Доступная среда», 14 ноября 2022 г.

4.4 Информация может быть размещена (обновлена) на Карте доступности субъекта Российской Федерации: на сайте «Карта доступности»: <http://kartadostupnosti.ru> (проект Фонда «Единая страна»).

5. Особые отметки

ПРИЛОЖЕНИЯ:

Результаты обследования:

Приложение 1.	Территории, прилегающей к объекту	на	2	л.
Приложение 2.	Входа (входов) в здание	на	3	л.
Приложение 3.	Путей движения в здании	на	2	л.
Приложение 4.	Зоны целевого назначения объекта	на	2	л.
Приложение 5.	Санитарно-гигиенических помещений	на	2	л.
Приложение 6.	Системы информации.	на	2	л.

Руководитель рабочей группы

Е.П. Денисенко
Директор МБУДО ДШИ № 6



(Подпись)

Члены рабочей группы:

Ряхин В.А.
ООО «Атон-экобезопасность
и охрана труда»



(Подпись)

Представитель общественной организации:

Стекольников О.А.
Директор
АНО РЦК «Доступная среда»




(Подпись)

Приложение 1
к Акту обследования ОСИ к паспорту доступности ОСИ 01/121222 от 12 декабря 2022 года.

**I. Результаты обследования:
1. Территории, прилегающей к зданию (участка)**

МБУДО г. Сочи "ДШИ № 6".

№ п/п	Наименование функционально-планировочного элемента	Наличие элемента		Общая ситуация, обследование	Работы по адаптации Объектов		
		есть/нет	№ на плане		Значимо для инвалида (категория)	Содержание	Виды работ
1.1	Вход (входы) на территорию	нет	-	<p>Здание школы, имеет территорию и ограждение. Пути движения по ул. Бакинская не имеют тротуаров, автодорога имеет трещины и выбоины. От улицы Бакинская к центральному входу имеется проход, шириной 2,0 м с асфальтовым покрытием. Проход ровный, не имеет препятствий. От остановки автобуса, есть пешеходная дорога, в виде лестницы с широкими проступями по склону между жилыми домами. Глубина проступей имеет разную длину, от 0,40 м до 1,20 м. Входная группа имеет калитку из тонкого профиля, ширина 1,20 м. Далее лестница с широкими проступями с расширением у входной группы. Пути движения по территории объекта в северной части здания ровные, покрытие из бетона.</p>	К	<p>Пути движения по территории объекта в северной части здания ровные, покрытие из бетона. Тропинка вокруг здания от центральной входной группы шириной от 1,0 м до 1,40 м, покрытие асфальт/бетон, уклон от 4% до 6%. Требуется ремонт, имеет трещины и выбоины.</p>	Работы определяет администрация города.

1.2 Путь (пути) движения на территории	нет	-	-	-	-	-
1.3 Лестница (наружная)	нет	-	-	-	-	-
1.4 Пандус (наружный)	нет	-	-	-	-	-
1.5 Автостоянка и парковка	есть		Фото 3	Парковка для автотранспорта инвалидов, на территории школы, по мере необходимости.	-	-

II. Заключение по зоне:

Наименование структурно-функциональной зоны	Состояние доступности <*> (к пункту 3.4 Акта обследования ОСИ)	Приложение		Рекомендации по адаптации (вид работы) <*> к пункту 4.1 Акта обследования ОСИ
		№ на плане	№ фото	
Территория, прилегающая к объекту (участок)	ДП-И	-	1, 2, 3	Организационные решения


<*> Указывается: ДП-В - доступно полностью всем; ДП-И (К, О, С, Г, У) - доступно полностью избирательно (указать категории инвалидов); ДЧ-В - доступно частично всем; ДЧ-И (К, О, С, Г, У) - доступно частично избирательно (указать категории инвалидов); ДУ - доступно условно ВНД - недоступно.
 <*> Указывается один из вариантов: не нуждается; ремонт (текущий, капитальный); индивидуальный; техническое решение невозможно - организация альтернативной формы обслуживания.




Приложение 2
к Акту обследования ОСИ к паспорту доступности ОСИ 01/121222 от 12 декабря 2022 года.

I. Результаты обследования:

2. Входа (входов) в здание

МБУДО г. Сочи "ДШИ № 6".

№ п/п	Наименование функционального планировочного элемента	Наличие элемента		Общая ситуация, обследование	Работы по адаптации объектов		
		№ на плане	№ фото		Значимо для инвалида (категория)	Содержание	Виды работ
2.1	Лестница (наружная)	есть	-	Четыре ступени. Нормативные.	-	-	
2.2	Пандус (наружный)	нет	-	-	-	-	
2.3	Входная площадка	есть	Фото 4 	Центральная входная группа с фасада южной стороны здания, выполнена в виде площадки шириной 4,70 м, глубиной 1,70 м. Входные двери двухстворчатые распашные, ширина основной створки 0,70 м, вторая створка 0,70 м		Площадку можно признать доступной. При капитальном ремонте, необходимо произвести реконструкцию в соответствии с СП 59.13330.2020. Края ступеней обозначены желтой полосой, с нарушением п. 6.2.8 – СП 59.13330.2020. (На проступях краевых ступеней лестничных маршей должны быть нанесены одна или несколько противоскользящих полос, контрастных с поверхностью ступени, как правило, желтого цвета, общей шириной 0,08 - 0,1 м., с отступом от края ступени на 0,03 м) Обозначается первая и последняя ступень.	Капитальный ремонт.
2.4	Дверь (входная)	есть	1.1	Второй вход с северного торца здания, запасной, является путями эвакуации. Входная группа, имеет ровную площадку. Дверь	ДП- (О,С,Г,У)	При проведении капитального ремонта, необходимо ликвидировать порог высотой 0,05 м, вывести в ноль, допустимо 0,015 м, для выполнения	

2.5	Тамбур	есть	1.1	<p>Фото 5</p>  <p>Фото 6</p>  <p>Фото 7</p> 	<p>распашная, основная створка шириной 0,80 м, вторая створка 0,30 м, порог 0,04 м. Данная входная группа доступна для инвалидов категории М4 (колясочники) и МЗ (ПОДА).</p>		<p>обязательных требований СП 59.13330.2020. До проведения капитального ремонта, персонал школы окажет ситуационную помощь.</p>	
					<p>Центральный вход с фасада здания обустроен КПП с рамкой металлоискателя и столом охраны. Тамбур имеет ступень перед входом в актовый зал первого этажа. Высота ступени 0,15 м.</p>		<p>Края ступеней обозначены желтой полосой, с нарушением п. 6.2.8 – СП 59.13330.2020. (На проступях краевых ступеней лестничных маршей должны быть нанесены одна или несколько противоскользящих полос, контрастных с поверхностью ступени, как правило, желтого цвета, общей шириной 0,08 - 0,1 м., с отступом от края ступени на 0,03 м).</p>	<p>Текущий ремонт.</p>

I. Заключение по зоне:



Наименование структурно-функциональной зоны	Состояние доступности <*> (к пункту 3.4 Акта обследования ОСИ)	Приложение		Рекомендации по адаптации (вид работы) <*> к пункту 4.1 Акта обследования ОСИ
		№ на плане	№ фото	
Вход в здание	ДП-И (О, С, Г, У).		4, 5, 6, 7	Входная площадка с торца здания, текущий ремонт.

<*> Указывается: ДП-В - доступно полностью всем; ДП-И (К, О, С, Г, У) - доступно полностью избирательно (указать категории инвалидов); ДЧ-В - доступно частично всем; ДЧ-И (К, О, С, Г, У) - доступно частично избирательно (указать категории инвалидов); ДУ - доступно условно, ВНД - недоступно. <*> Указывается один из вариантов: не нуждается; ремонт (текущий, капитальный); индивидуальный; индивидуальное решение с ТСР; технические решения невозможны - организация альтернативной формы обслуживания.

Приложение 3
к Акту обследования ОСИ к паспорту доступности ОСИ 01/12122022 от 12 декабря 2022 года.

**1. Результаты обследования:
3. Пути движения внутри здания (в т.ч. пути эвакуации)**

МБУДО г. Сочи "ДШИ № 6".

№ п/п	Наименование функционально планировочного элемента	Наличие элемента		Общая ситуация, обследование		Работы по адаптации объектов	
		есть/нет	№ на плане	Содержание	Значимо для инвалида (категория)	Содержание	Виды работ
3.1	Коридор (вестибюль, зона ожидания, галерея, балкон)	есть	1.2	Коридор в здании один, к санитарно-бытовым помещениям, ширина 1,0 м. Пути движения в здании ровные, покрытие из линолеума и кафельной плитки.	ДЦ-В	При капитальном ремонте, необходимо ликвидировать междверные пороги и пороги дверных площадок. Необходимо демонтировать всю тактильную плитку на путях движения. Рельеф и высота рифов не соответствует ГОСТ Р 52875-2018, п. 8.2 - СП 59.13330.2020. При капитальном ремонте, тактильная плитка не восстанавливается, для инвалидов с нарушением зрения, будет оказана помощь сопровождения.	
				<div style="display: flex; justify-content: space-around;"> <div style="text-align: center;"> <p>№ фото</p> <p>Фото 8</p>  </div> <div style="text-align: center;"> <p>Фото 9</p>  </div> </div>			

3.	Лестница (внутри здания)	-	-	-	-
----	-----------------------------	---	---	---	---

II. Заключение по зоне:

Наименование структурно функциональной зоны	Состояние доступности <*>(к пункту 3.4 Акта обследования ОСИ)	Приложение		Рекомендации по адаптации(вид работы) <*> к пункту 4.1 Акта обследования ОСИ
		№ на плане	№ фото	
Пути (путей) движения внутри здания (в т.ч. путей эвакуации)	ДП-И (О,С,Г,У), ДЧ-И (К)		8, 9	Текущий ремонт, капитальный ремонт.



<*> Указывается: ДП-В - доступно полностью всем; ДП-И (К, О, С, Г, У) - доступно полностью избирательно (указать категории инвалидов); ДЧ-В - доступно частично всем; ДЧ-И (К, О, С, Г, У) - доступно частично избирательно (указать категории инвалидов); ДУ - доступно условно, ВНД - недоступно.
<*> Указывается один из вариантов: не нуждается; ремонт (текущий, капитальный); индивидуальный; индивидуальные решения невозможны - организация альтернативной формы обслуживания.


к Акту обследования ОСИ к паспорту доступности ОСИ 01/12122022 от 12 декабря 2022 года.

I. Результаты обследования:

4. Зоны целевого назначения здания (целевого посещения объекта)

МБУДО г. Сочи "ДШИ № 6".

№ п/п	Наименование функционально планировочного элемента	Наличие элемента		Общая ситуация, обследование		Работы по адаптации объектов	
		№ на плане	№ фото	Содержание	Значимо для инвалида (категория)	Содержание	Виды работ
Вариант I - зона обслуживания инвалидов							
4.1	Кабинетная форма обслуживания	есть/нет					
4.1.1.	Кабинеты для проведения занятий	есть	 <p>Фото 10</p>  <p>Фото 11</p>	Кабинеты и классы для проведения занятий, площадью от 8,8 м2 до 23,5 м2. Актальный зал площадью 104,7 м2. Вестибюль площадью 29,6 м2. Помещения доступны для обучения детей с инвалидностью категории М1, М2 (слабовидящие), для инвалидов М3 и М4 (колясочники), доступны почти все помещения. Одно помещение возле сцены, имеет 3 ступени. Помещения расположены в	ДП-И (К, О, С, Г, У)	Для беспрепятственного прохода на сцену, эксперт рекомендует изготовить переносные сходни (инвентарный пандус). Параметры и конфигурацию инвентарного пандуса предложит эксперт, который составит эскиз и чертеж. Преподаватели и персонал школы, оказывают сопровождение и ситуационную помощь.	-

				<p>Фото 12</p> 	<p>Фото 13</p> 	<p>непосредственной близости от санитарно-бытового помещения и путями эвакуации.</p>		
--	--	--	--	--	--	--	--	--



II. Заключение по зоне:

Наименование структурно функциональной зоны	Состояние доступности <*> (к пункту 3.4 Акта обследования ОСИ)	Приложение		Рекомендации по адаптации (вид работы) <*> к пункту 4.1 Акта обследования ОСИ
		№ на плане	№ фото	
Зоны целевого назначения здания (целевого посещения объекта):				
Кабинетная форма обслуживания	ДП-И (О, С, Г, У) – не нуждается		10, 11, 13	Организационные решения
Зальная форма обслуживания	ДП-И (О, С, Г, У) – не нуждается		12	Организационные решения

<*> Указывается: ДП-В - доступно полностью всем; ДП-И (К, О, С, Г, У) - доступно полностью избирательно (указать категории инвалидов); ДЧ-В - доступно частично всем; ДЧ-И (К, О, С, Г, У) - доступно частично избирательно (указать категории инвалидов); ДУ - доступно условно, ВНД - недоступно.
 <*> Указывается один из вариантов: не нуждается; ремонт (текущий, капитальный); индивидуальный; технические решения невозможны - организация альтернативной формы обслуживания.

**I. Результаты обследования:
5. Санитарно-гигиенические помещения**

МБУДО г. Сочи "ДШИ № 6".

N п/п	Наименование функционально-планировочного элемента	Наличие элемента		Общая ситуация, обследование	Работы по адаптации объектов		
		№ на плане	№ фото		Значимо для инвалида (категория)	Содержание	Виды работ
5.1	Туалетная комната	Есть/нет	№ фото	Содержание	Значимо для инвалида (категория)	Содержание	Виды работ
			<p>Фото 14</p>  <p>Фото 15</p> 	<p>Санитарно-бытовое помещение «универсального типа» расположено рядом с актовым залом. В санитарно-бытовом помещении покрытие из керамической плитки. Ширина помещения 2,10 м, глубина 1,60 м. Входная дверь шириной 0,90 м, порог дверей не превышает высоту 0,014 м.</p> <p>Унитаз высотой 0,40 м, нет откидного поручня.</p>	<p>ДП-И (О, С, Г, У)</p>	<p>Раковина имеет поручень по периметру раковины, который нужно демонтировать, и установить два поручня вертикального типа длиной 0,40 м. Рекомендация: унитаз необходимо поднять до высоты 0,46 – 0,48 м. Установить откидной поручень, в соответствии ГОСТ Р 51261 - 2017. Рекомендация: при переустановки унитаза, учесть свободное боковое пространство 0,80 м. При проведении работ, целесообразно пригласить эксперта.</p>	<p>Текущий ремонт</p>

II. Заключение по зоне:

Наименование структурно-функциональной зоны	Состояние доступности <*> (к пункту 3.4 Акта обследования ОСИ)	Приложение		Рекомендации по адаптации (вид работы) <*> к пункту 4.1 Акта обследования ОСИ
		№ на плане	№ фото	
Санитарно-гигиенические помещения	ДП-И (О, С, Г, У), ДЧ-И (К).	-	14, 15	Ремонт текущий.

<*> Указывается: ДП-В - доступно полностью всем; ДП-И (К, О, С, Г, У) - доступно полностью избирательно (указать категории инвалидов); ДЧ-В - доступно частично всем; ДЧ-И (К, О, С, Г, У) - доступно частично избирательно (указать категории инвалидов); ДУ - доступно условно, ВНД - недоступно. <*> Указывается один из вариантов: не нуждается; ремонт (текущий, капитальный); индивидуальный; технические решения с ТСП; технические решения невозможны - организация альтернативной формы обслуживания.

Приложение 6
к Акту обследования ОСИ к паспорту доступности ОСИ 01/12122022 от 12 декабря 2022 года.

I. Результаты обследования:

6. Системы информации.

МБУДО г. Сочи "ДШИ № 6".

№ п/п	Наименование функционального-планировочного элемента	Наличие элемента			Общая ситуация, обследование		Работы по адаптации объектов	
		№ на плане	есть/нет	№ фото	Содержание	Значимо для инвалида (категория)	Содержание	Виды работ
6.1	Визуальные средства		есть					
6.1.1	Вход в здание		есть		В разделах Акта.		В разделах Акта.	Текущий ремонт
6.1.5	Пути эвакуации (в т.ч. зоны безопасности)		есть		Необходимо показать доступные эвакуационные пути движения и выходы.		Обозначить доступные эвакуационные выходы и пути движения.	Текущий ремонт
6.3	Тактильные средства		нет		Не требуются.			

II. Заключение по зоне:

Наименование структурно -	Состояние доступности <*>	Приложение	Рекомендации по адаптации (вид работы) <*> к пункту 4.1 Акта обследования
---------------------------	---------------------------	------------	---

функциональной зоны	(к пункту 3.4 Акта обследования ОСИ)	№ на плане	№ фото	ОСИ
Система информации и связи (во всех зонах)	ДП-И	-		Организационное решение. текущий ремонт.

<*> Указывается: ДП-В - доступно полностью всем; ДП-И (К, О, С, Г, У) - доступно полностью избирательно (указать категории инвалидов); ДЧ-В - доступно частично всем; ДЧ-И (К, О, С, Г, У) - доступно частично избирательно (указать категории инвалидов); ДУ - доступно условно, ВНД - недоступно.
 <***> Указывается один из вариантов: не нуждается; ремонт (текущий, капитальный); индивидуальный; организационное решение с ТСР, технические решения невозможны - организация альтернативной формы обслуживания.

**ДОКУМЕНТ ПОДПИСАН
ЭЛЕКТРОННОЙ ПОДПИСЬЮ**

СВЕДЕНИЯ О СЕРТИФИКАТЕ ЭП

Сертификат 602785626040375320589557888015438598111854845792

Владелец Денисенко Елена Петровна

Действителен с 28.11.2022 по 28.11.2023